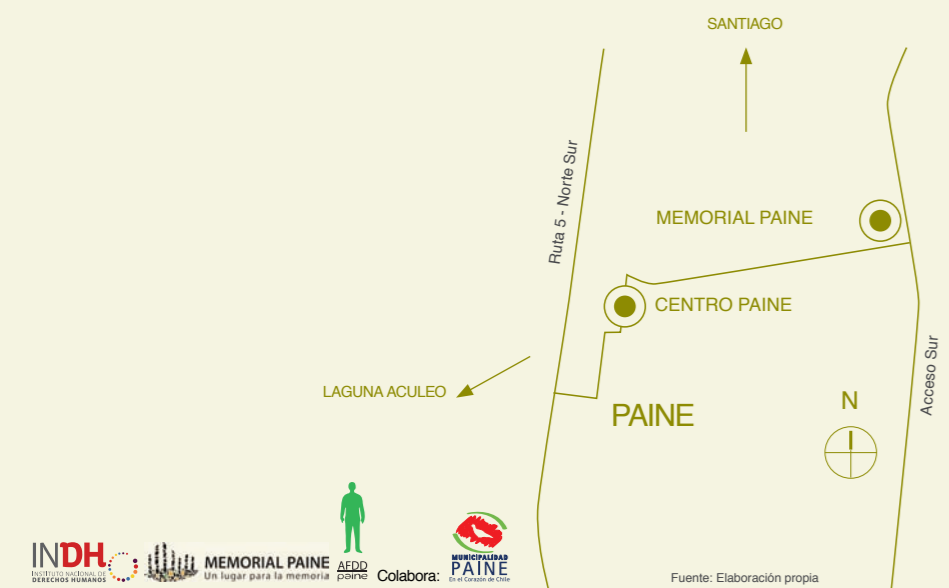


Guía de sitios y lugares de Paine

La "Guía de Sitios y Lugares de Paine", fue desarrollada por el Instituto Nacional de Derechos Humanos (INDH) durante los años 2012 y 2013, en convenio de trabajo con la Agrupación de Familiares de Detenidos Desaparecidos y Ejecutados de Paine y la Corporación Paine, un lugar para la memoria. Agradecimientos a la I. Municipalidad de Paine por su colaboración en el desarrollo y difusión de esta guía.




Fuente: Elaboración propia

Memorial Paine. Un lugar para la memoria.

INFORMACIONES

- www.memorialpaine.org
- visitas@memorialpaine.org
- /memorialpaine @MemorialPaine
- (+562) 28251272



Este paseo cuenta con instalaciones dispuestas a explicar paso por paso todos los aspectos relacionados con la preparación del vino. Entre estas se incluyen un sistema de poda y producción de uvas vitíferas, bodegas para vitivinícolas en un museo interactivo. El paseo del vino está ubicado en Camino Padre Hurtado 4241, comuna de Paine y se puede visitar durante todo el año de lunes a viernes entre las 9:30 am a 18:00 pm. Para reservas y más información consulte el sitio web: <http://www.paseodelvino.cl>



Ubicado en la localidad de Huequén, entre el camino Padre Hurtado y la calle El Escorial, el Tranque Escorial es una laguna artificial diseñada para enfrentar la escasez de agua que afecta los cultivos durante la época de verano. En el lugar se realizan actividades deportivas y recreativas tales como motocross, mountain bike, excursiones y trekking. Se encuentra abierto al público general todos los días del año.



Única a nivel regional, nacional y mundial, Altos de Cantillana es una reserva de vida silvestre considerada prioritaria para la conservación de la biodiversidad del país. El acceso a la reserva es a través de la carretera Panamericana 5 Sur, en el sector de los Hornos en Aculeo y está permitido entre los días miércoles y domingo. Para reservas y más información visite el sitio web: <http://www.altosdecantillana.com/>



Las sandías de Paine constituyen uno de los elementos más representativos de la zona. Entre los meses de enero y febrero se realiza la Expo Paine Rural, actividad en la que se elige la mejor sandía según su peso, calidad y tamaño. Cada año, además, en el Estado Municipal de Paine se lleva a cabo el Festival de la Sandía, encuentro en el que se puede disfrutar de diversas presentaciones artísticas.



Su nombre proviene de la voz indígena "Acut-huiv" que quiere decir "donde se juntan las aguas". Durante los meses de verano este patrimonio natural recibe una gran cantidad de visitantes provenientes de distintos puntos del país, principalmente de la zona central. Es un lugar que destaca tanto por sus actividades recreativas como deportivas. Para más información visite el sitio web: www.lagunadeaculeo.com



Ubicada en la Ruta G - 546, en la intersección de las calles Alonso Leñier Lloña con Callejón Los Gallineros, la capilla dedicada a la rotación musicalizada de poesía tradicional San Francisco de Asís acoge a diversas agrupaciones dedicadas a la rotación musicalizada de poesía tradicional con temáticas asociadas a la religiosidad popular, a fin de promover el patrimonio cultural intangible del país. Todos los 16 de julio en la capilla se celebra la fiesta de la Virgen del Carmen.



Ubicada en la Ruta G - 546, en la intersección de las calles Alonso Leñier Lloña con Callejón Los Gallineros, la capilla dedicada a la rotación musicalizada de poesía tradicional San Francisco de Asís acoge a diversas agrupaciones dedicadas a la rotación musicalizada de poesía tradicional con temáticas asociadas a la religiosidad popular, a fin de promover el patrimonio cultural intangible del país. Todos los 16 de julio en la capilla se celebra la fiesta de la Virgen del Carmen.



Construida por el arquitecto Fraile Pedro Subercaeaux y ubicada en la hbera sur de la Laguna de Aculeo, a unos 24 kilómetros del centro Paine, la Iglesia Ex-Fundo Rangue constituye una valiosa muestra de la vida rural del valle central y de la identidad local de Paine. Forma parte de los patrimonios materiales de los grandes latifundios del siglo XIX y refleja un aspecto significativo de la historia cultural y social de nuestro país. En el año 2001 fue declarada monumento nacional.



Ubicado en las alturas del cerro Cullipeumo, en el sector de Homilla y a él se puede acceder en vehículo o colectivo y luego a pie.



La casa que hoy cojiya a la Municipalidad fue parte de la finca de las pocas construcciones de la comuna que ha mantenido sus características arquitectónicas orgánicas. XIX. Es una de las pocas construcciones de la comuna que se ubica en la intersección de las calles General Baquedano y Av. 18 de septiembre, a un costado de la Subcomisaría de Paine. Para más información visite el sitio web: <http://www.paine.cl>



Refractos Paseo de la Memoria



Actualmente administrado por el Obispo de la Iglesia Católica, el Cementerio Parroquial de Paine posee un Mausoleo reservado especialmente para todas las víctimas de violaciones a los derechos humanos de la comuna. El Cementerio se encuentra en la calle Mercedes n° 350, entre las calles Gran Venería y Del Carmen, poblado de la Paloma, y se encuentra abierto al público general todos los días.



En el Cementerio Parroquial La Rana de Huequén se encuentran un memorial que conmemora a 17 campesinos de la zona de Huequén, víctimas de violaciones a los derechos humanos de Paine. El lugar se encuentra en la Avenida Salvador Allende en la misma localidad de Paine.



Los nombres de las calles de la Villa José Calderón Miranda recuerdan a los detenidos desaparecidos y ejecutados de Paine. El nombre Villa José Calderón Miranda "ajuda a un dirigente local víctima de tortura a quien los/as pobladores quisieron rendir homenaje. La villa se encuentra en la intersección de la Calle Pedro León Vargas Barrios y Avenida Salvador Allende en la misma localidad de Paine.



Se trata de un lugar de memoria empalizado en el histórico Estadio Ferroviano. En sus pilares perimetrales se han instalado 70 retratos de las víctimas de violaciones a los derechos humanos desartrollados por el punto focal Lorenzo Moya. El Paseo de la Memoria está en el centro de Paine, entre las calles Gilda Díaz y José Joaquín Prieto, a pocos metros de la Estación de Ferrocarril de Paine.




El memorial consiste en un "bosque" de 1000 postes de madera que siguen la curvatura de la cordillera, de los cuales 70 tienen retratos de las víctimas de violaciones a los derechos humanos de Paine construyeron un mosaico que representa a cada detenido desaparecido y/o ejecutado político. Está ubicado en la intersección de las calles 18 de septiembre con la autopista acceso sur a Santiago. Este espacio para la rememoración cuenta con vistas guiadas, individuales y grupales, de miércoles a domingo de 11 a 15 horas. Para llegar se debe tomar el terminal San Borge en Santiago hasta "La Paloma".

Un recorrido por la identidad de Paine

A tan sólo 45 Kms. del centro de Santiago, las/os visitantes de la localidad de Paine podrán encantarse con un atardecer anaranjado a las faldas de la Cordillera de los Andes, con la verde y fértil Cordillera de la Costa o con la gran diversidad biológica de la Laguna Aculeo. Gracias a las rutas del patrimonio, de la memoria y de la tierra contenidas en la Guía de Sitios y Lugares de Paine, usted podrá informarse sobre aquellos lugares que muestran los aspectos más profundos y significativos de la historia, memoria e identidad local: las tradiciones campesinas, las zonas de atracción turística, la arquitectura colonial, y los sitios y lugares que rememoran las violaciones a los derechos humanos luego del Golpe de Estado de 1973.



Bodegas ex fundo Rangue




Estación Ferroviaria Paine



Memorial Paine. Un lugar para la memoria

Ruta de la Memoria

En esta ruta encontrará lugares de memoria, que representan lo vivido en el pasado reciente de la comuna y sitios donde fueron ejecutadas o desaparecidas las víctimas del Golpe de Estado de 1973. Esta ruta comprende el Memorial Paine, un lugar para la memoria, el Paseo de la Memoria, el Cementerio Parroquial de Paine, el Cementerio Parroquial La Rana de Huequén, la Villa José Calderón Miranda, entre otros lugares. Así esta ruta abre la reflexión en torno a los derechos humanos y representa un recorrido por la memoria histórica de la identidad de Paine.



Talleres Participativos en el Memorial

Ruta del Patrimonio

Esta ruta contiene los bienes culturales tangibles e intangibles que una generación hereda y transmite a la siguiente para su preservación. Paine se caracteriza por tener un patrimonio influenciado por la administración colonial española, cristalizada en su arquitectura, gastronomía y folclore. Se aprecian antiguas iglesias y haciendas destacadas como monumentos nacionales, la herencia prehispánica de pueblos indígenas, las múltiples expresiones folclóricas como de los cantores a lo humano y a lo divino, y las festividades religiosas arraigadas en la cultura local.



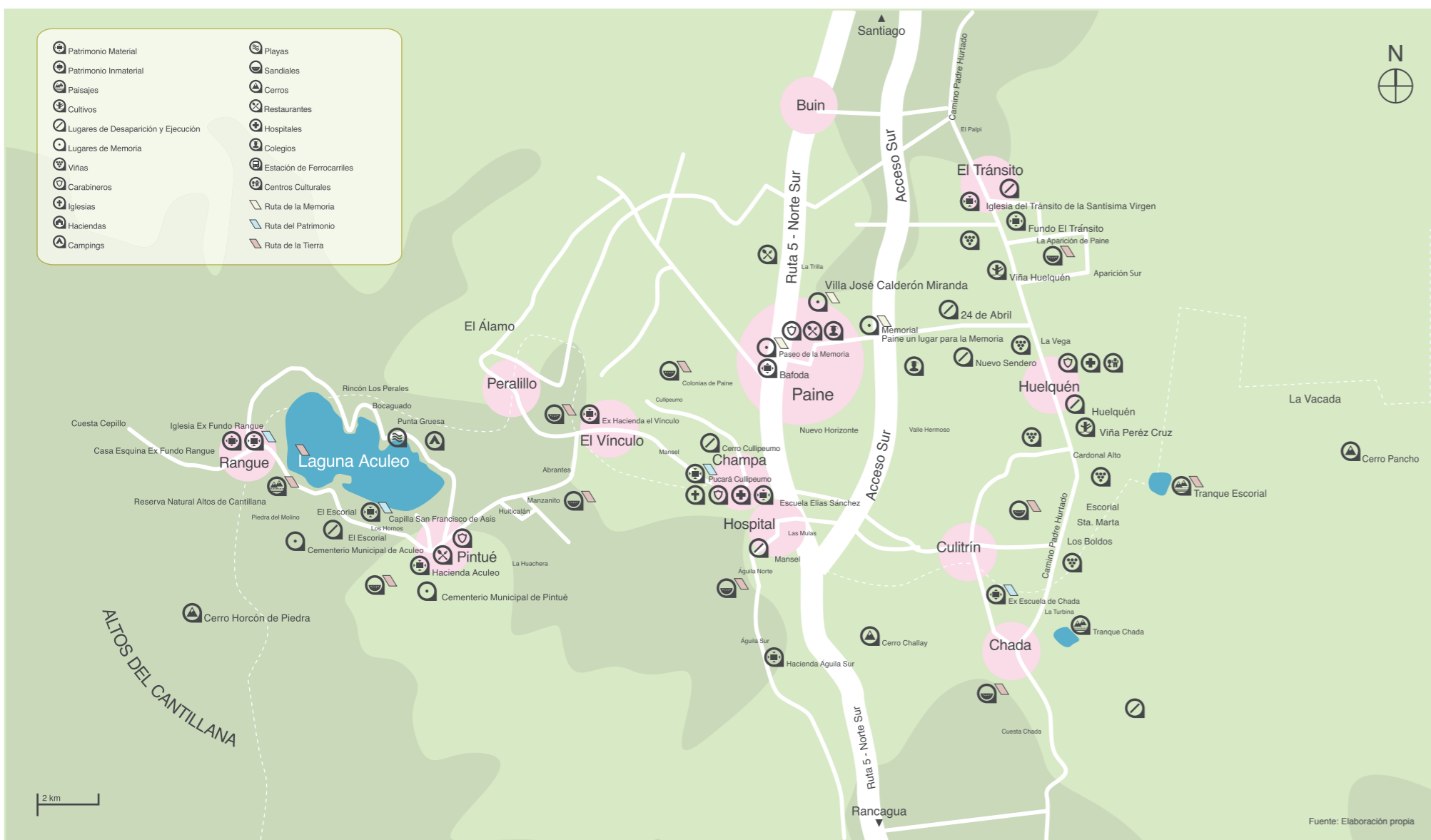
Iglesia de Nuestra Señora de Guadalupe, Champa

Ruta de la Tierra

La ruta de la tierra reúne diversos paisajes y cultivos de Paine. Al ser una zona agrícola de fértiles tierras, la calidad de sus sandías y sus decenas de viñas gozan de un reconocimiento a nivel internacional. En su recorrido se podrán encontrar atractivos naturales como la reserva mundial de la biodiversidad los Altos de Cantillana, las zonas de camping, cabalgatas y deportes náuticos de la Laguna de Aculeo, y embalses donde destaca el Tranque Escorial, abiertos a quienes deseen disfrutar de una experiencia familiar junto a la naturaleza del valle del Maipo.



Viñedos del Cerro Cullipeumo



Vista Panorámica de Paine



Iglesia de Aculeo



Escuela Elias Sánchez Ortúzar

Paine



Vista Panorámica Tranque Chada



Estadio Tricolor de Paine



Calle 24 de abril



Restaurant El Estadio

Centro de Paine



Laguna de Aculeo



Memorial Paine. Un lugar para la memoria

- 1 Victor Manuel Zamorano González
- 2 Francisco Javier Calderón Nilo
- 3 Carlos Alberto Nieto Duarte
- 4 José Manuel Díaz Inostroza
- 5 Pedro Antonio Cabezas Villegas
- 6 Ignacio del Tránsito Santander Alborno
- 7 José Ángel Cabezas Bueno
- 8 Alirio del Carmen Valdivia Valdivia
- 9 Juan Guillermo Cuadra Espinoza
- 10 Hernán Pinto Caroca
- 11 Juan Humberto Alborno Prado
- 12 Hernán Fernando Alborno Prado
- 13 Héctor Santiago Pinto Caroca
- 14 Hugo Alfredo Vidal Arenas
- 15 Domingo Octavio Galaz Salas
- 16 Aurelio Enrique Hidalgo Mella
- 17 José Ignacio Castro Maldonado
- 18 Luis Silva Carreño
- 19 Patricio Loreto Duque Orellana
- 20 Luis Alberto Gaete Balmaceda
- 21 Raúl del Carmen Lazo Quinteros
- 22 Manuel Silva Carreño
- 23 Samuel del Tránsito Lazo Maldonado
- 24 Luis Rodolfo Lazo Maldonado
- 25 Samuel Altamiro Lazo Quinteros
- 26 Carlos Enrique Lazo Quinteros
- 27 Carlos Enrique Gaete López
- 28 Jorge Hernán Muñoz Peñaloza
- 29 Ramiro Antonio Muñoz Peñaloza
- 30 Silvestre René Muñoz Peñaloza
- 31 José Germán Fredes García
- 32 Mario Enrique Muñoz Peñaloza
- 33 Rosalindo Delfín Herrera Muñoz
- 34 Basilio Antonio Valenzuela Álvarez
- 35 Jorge Orlando Valenzuela Valenzuela
- 36 Roberto Esteban Serrano Galaz
- 37 Héctor Guillermo Castro Sáez
- 38 José Domingo Adasme Núñez
- 39 José Emilio González Espinoza
- 40 Saúl Sebastián Cárcamo Rojas
- 41 Pedro León Vargas Barrientos
- 42 Luis Nelson Cádiz Molina
- 43 Ricardo Eduardo Carrasco Barrios
- 44 Pedro Juan Meneses Brito
- 45 René del Rosario Maureira Gajardo
- 46 Gustavo Hernán Martínez Vera
- 47 Andrés Pereira Salsberg
- 48 Bernabé del Carmen López López
- 49 Carlos Manuel Ortiz Ortiz
- 50 Cristián Víctor Cartagena Pérez
- 51 Juan Alberto Leiva Vargas
- 52 Juan Rosendo González Pérez
- 53 Juan Bautista Núñez Vargas
- 54 Ramón Alfredo Capetillo Mora
- 55 Luis Alberto Díaz Manriquez
- 56 Pedro Luis Ramírez Torres
- 57 José Gumercindo González Sepúlveda
- 58 Carlos Chávez Reyes
- 59 Orlando Enrique Pereira Cancino
- 60 Laureano Enrique Quiroz Pezoa
- 61 Luis Celerino Ortiz Acevedo
- 62 Juan Manuel Ortiz Acevedo
- 63 Francisco Baltazar Godoy Román
- 64 Rolando Anastasio Donaire Rodríguez
- 65 Jorge Manuel Pavéz Henríquez
- 66 Francisco Javier Lizama Irrazábal
- 67 Santos Pascual Calderón Saldaño
- 68 Luis Osvaldo González Mondaca
- 69 Bautista Segundo Oberlando Oyarzo Torres
- 70 Benjamín Adolfo Camus Silva



Visita guiada en el memorial

Lugares de memoria en Paine



Mausoleo de Cementerio Parroquial de Paine



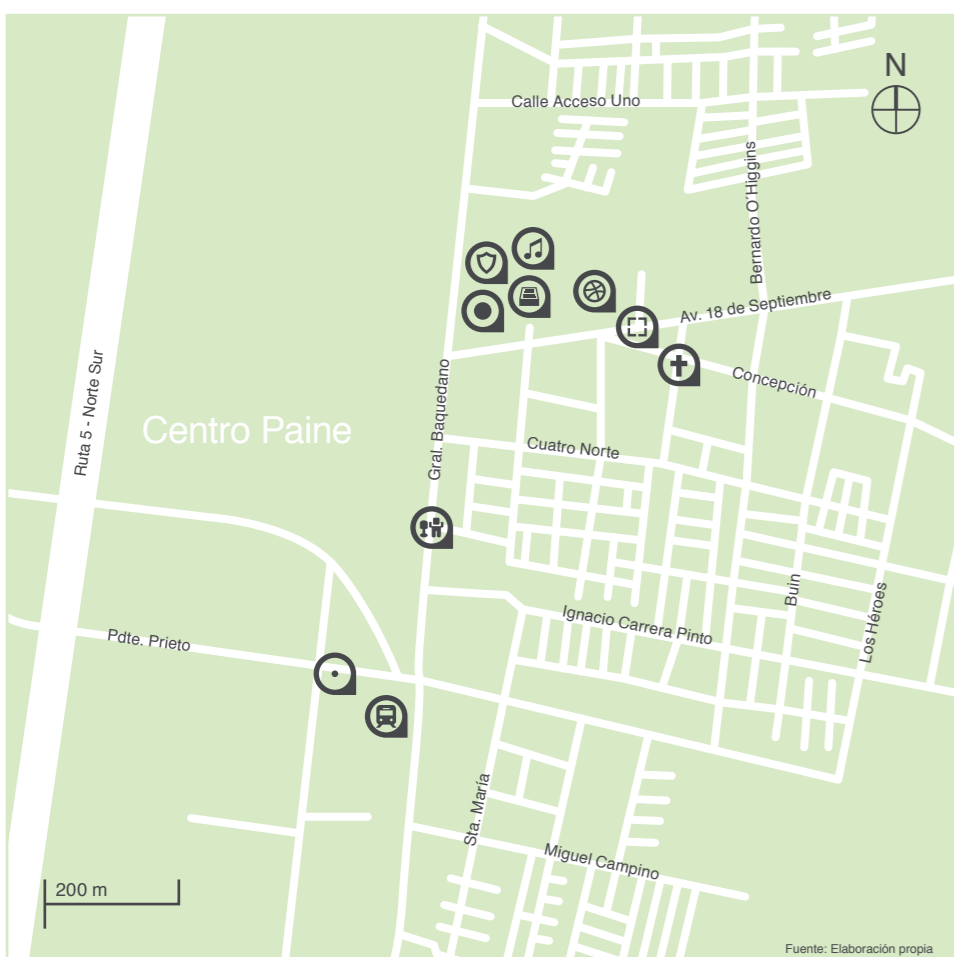
Lugar de memoria Cerro Cullipeumo



Encuentros educativos en el Memorial



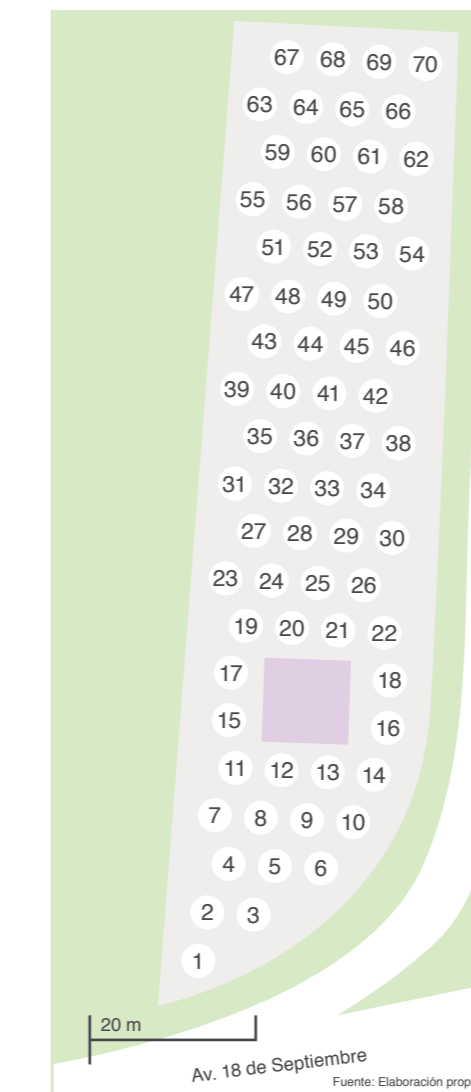
Memorial Cementerio Parroquial La Rana de Huelquén



- Estación Ferrocarril de Paine
- Paseo de la Memoria
- Municipalidad de Paine
- Subcomisaría de Paine
- Teatro municipal
- Plaza
- Iglesia de Paine
- Centro Cultural Juvenil
- Biblioteca
- Estadio Municipal de Paine



- Iglesias
- Haciendas
- Reserva Natural Altos de Cantillana
- Campings
- Puente Pintué
- Playas
- Comisaría
- Sandiales



Av. 18 de Septiembre

Fuente: Elaboración propia